

ER WAS 'DE MUUR' - 30 JAAR TERUG 1989!





Foto: Ullstein - Günter Peters

Verkaufspreis 5,- DM



Foto door Günter Peters op donderdag 9 november 1989 - publicatie Ullstein Verlag Berlin



Die Deutsche Bundespost würdigt diese beiden historischen Tage mit einem besonderen Erinnerungsblatt.

Bonn, im November 1990

Christ. Murr-Müller
Bundesminister für Post und Telekommunikation



Herinneringsblad uitgegeven door de Duitse Posterijen op 6 november 1990
Eerste verjaardag van de opening van de interne Duitse grenzen
Stempel 1000 Berlin 12 - Eerste dag - 06.11.1990

EEN ONVERWACHTE ONTMOETING MET HET VERLEDEN - 15 JAAR TERUG

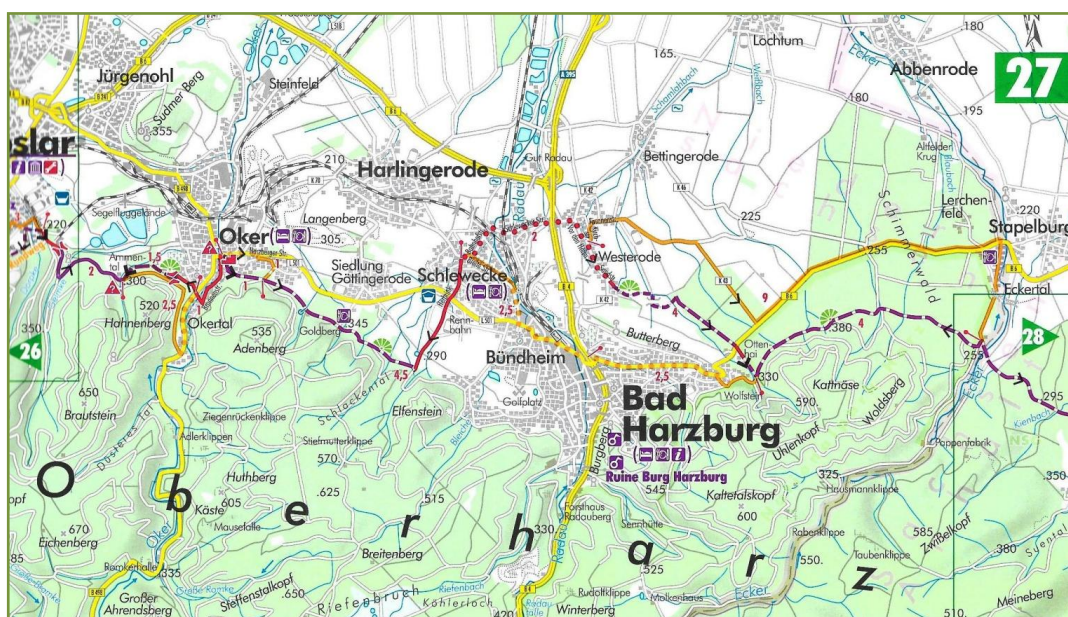
Toen ik op 9 juli 2004 met de fiets vanuit Gent vertrok naar Barlinek in Polen dacht ik aan het zilveren bruiloftsfeest dat gepland was op 24 juli. Als alles goed verliep met mijn project zou ik na zo'n 1.300 km en zo'n veertien dagen later hopelijk op tijd aankomen.

Een ontmoeting met "De Muur" had ik helemaal niet verwacht, maar toen ik in de omgeving van Stapelburg (in der Harz) het Schimmerwald verliet botste ik figuurlijk op het verleden.



(© Jan Lannoye)

De grensovergang tussen het westen en het oosten lag hier in het dun bewoonde gebied van de Oberharz en het Eckertal, aan de rivier de Ecker, tegenover het dorpje Stapelburg.



(© Verlag Esterbauer GmbH 2003)

De Euro-Route R1 doorkruist 9 Europese landen van Boulogne-sur-Mer in Frankrijk tot Sint-Petersburg in Rusland. Het Duitse gedeelte van de fietsroute kan gevolgd worden van Arnhem tot Berlijn en verder tot de Poolse grensovergang in Küstrin-Kietz.

DE OPENING VAN DE GRENS IN HET ECKERTAL - 30 JAAR TERUG

Op zaterdagmiddag 11 november 1989 werd onder druk van de aanwezige bevolking aan beide zijden van de versperringen, de grens geopend om 15.00u. Twee dagen na de val van "De Muur" in Berlijn. Het volledig openen van de grens was echter technisch niet mogelijk daar de DDR-grenswachters in stilte verdwenen waren. De chaos was compleet.

In 2004 waren deze resten van de grensovergang tussen West- en Oost-Duitsland nog zichtbaar. Rechts ziet u de kiosk aan Oost-Duitse kant 'Rast an der Grenze'.



(© Jan Lannoye)

Op 6 oktober 2017, tijdens de voormiddag werd de kiosk, links op de foto, door brand volledig vernield. De oorzaak werd nooit gevonden !



Foto door Helmut Gleuel op 6 oktober 2017 - publicatie Nordharz Portal 15 november 2017



(© Jan Lannoye)

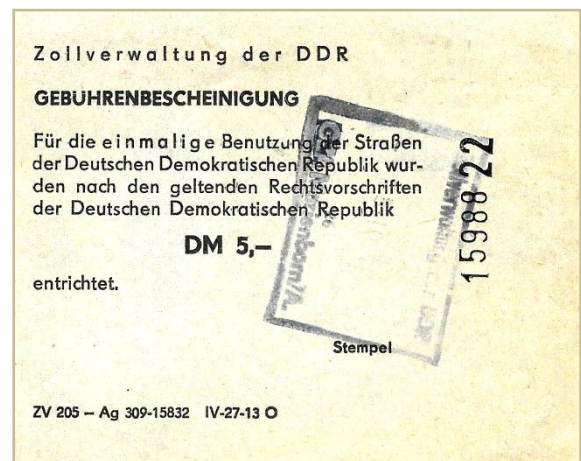
Fragment van postwaardestuk Deutsches Reich met stempel STAPELBUURG - 24.05.1903

Stapelburg behoorde tot het Deutsche Reich tot het einde van Wereldoorlog II en werd in 1954 geïsoleerd door het 'sperrgebiet' in het Eckertal op het grondgebied van Oost-Duitsland.

TERUG NAAR HET VERLEDEN - 40 JAAR TERUG

Dat bracht mij ook terug naar 1979, het jaar van de bruiloft, toen we met de auto naar Barlinek reden en het 'IJzeren Gordijn' moesten kruisen tussen West- en Oost-Duitsland in Marienborn (oost) bij Helmstedt (west) en de Oostduits / Poolse grens in Frankfurt an der Oder en Slubice.

De intimiderende controles van en door mensen, van documenten en voertuigen zijn voor altijd in mijn geheugen gegrift.






Kontrolestempels van de DDR op 05 10 richting Marienborn - Frankfurt a.d. Oder en op 09 10 in de andere richting. Voor het éénmalig gebruik van het wegennet moest 5 Duitse Mark betaald worden.

ER WAS 'DE MUUR' - 20 JAAR TERUG !

20 Jahre Öffnung des
„Eisernen Vorhangs“ 1989 -2009


DEUTSCHE EINHEIT Forschungsgemeinschaft für
Philatelie u. Postgeschichte
„Deutsche Einheit“ e.V.



00000

Herrn
.....
.....
31311 Uetze-Benrode

Briefmarken – Werbeschau in der
„Gedenkstätte Deutsche Teilung“



Marienborn, 3. 9. 2009

*Herinnering uitgegeven door de Duitse Studiekring voor filatelie en postgeschiedenis
Ter gelegenheid van de postzegeltonoonstelling op 3 september 2009
Twintigste verjaardag van de opening van het 'IJzeren Gordijn'
Gelegenhedsstempel 39365 Marienborn - 03.09.2009*



(© C.B. & A.K.)

De postzegeltonoonstelling had plaats in de 'Gedenkstätte Deutsche Teilung Marienborn'.



(© C.B. & A.K.)

De 'Gedenkstätte Deutsche Teilung Marienborn' is nu een toeristische attractie annex museum.

De overdekte controlehal is sinds 1979 weinig of niet veranderd. U ziet op de voorgrond de beruchte putten om de onderzijde van de voertuigen te onderzoeken naar eventuele verborgen ruimtes om mensensmokkel tegen te gaan. Niets nieuw dus vandaag !



(© C.B. & A.K.)

Het centrale marktplein van Barlinek in 2004.

Poststempel Barlinek op 13.10.1979.



Het huidige Barlinek behoort tot het 'woiwodschap' of de provincie West-Pommeren en telt ongeveer 14.000 inwoners. Tot het einde van 1945 maakte het echter deel uit van Duitsland onder de naam Berlinchen - Landkreis Soldin - Provinz Brandenburg. Op het einde van de Tweede Wereldoorlog werd het stadje zwaar beschadigd, vooral de omgeving van dit plein.

EENHEID RECHT VRIJHEID - DUITSLAND HERENIGD !



Einigkeit und Recht und Freiheit – mit diesen Worten drückt das Deutschlandlied den lange unerfüllten Wunsch des deutschen Volkes nach Vereinigung aus. Am 3. Oktober 1990 geht dieser Wunsch nach mehr als 40 Jahren der Trennung in Erfüllung. Von diesem Tage an leben die Deutschen wieder in einem Staat zusammen. Was am 9. November 1989 mit der friedlichen Revolution der Menschen im anderen Teil Deutschlands begonnen hat, wird nun vollendet: die Einheit Deutschlands in Frieden und Freiheit.



*Herinneringsblad uitgegeven door de Duitse Posterijen op 3 oktober 1990
Duitse Staat herenigd in vrede en vrijheid
Stempel 5300 Bonn 1 - Eerste dag - 03.10.1990*

1. gemeinsame Wahl



im Vereinten Deutschland

04536



*Genummerde herinneringsomslag uitgegeven door de CDU op 2 december 1990
Eerste gezamenlijke Bondsdagverkiezingen in het herenigde Duitsland
Stempel 5300 Bonn 12 - 02.12.1990*

Met vermelding van Deutschlandia '91 - 20 en 21 april 1991 - Tentoonstelling voor de jeugd